


УТВЕРЖДАЮ  
Председатель  
Комитета по рыбному хозяйству  
Республики Дагестан  
 В.Н. Руденко  
от «5» июня 2023г.

**Протокол  
заседания Комиссии по определению границ рыбоводных участков  
на территории Республики Дагестан**

«5» 06 2023 г.

г. Махачкала

**Председательствовал:**

- Руденко В.Н. – Председатель Комитета по рыбному хозяйству Республики Дагестан – Председатель Комиссии
- Мирзеханов Н. С. – Первый заместитель председателя Комитета по рыбному хозяйству Республики Дагестан – заместитель председателя Комиссии

**Присутствовали:**

- члены Комиссии: Нуралиев М.А., Плакса Д.С., Караев А.Б., Гитиномагомедов М.М., Джабуев М.И., Ахмедов А.З. Мухастанов М.Г., Сабутов А.А.

На заседании комиссии присутствует 11 членов комиссии, заседание считается правомочным.

**Повестка дня:**

1. О создании комиссии по определению границ рыбоводных участков на территории Республики Дагестан, утвержденном приказом Комитета по рыбному хозяйству Республики Дагестан от 30 марта 2023 г. № 37-03/02-29/23.
2. Рассмотрение предложений о границах рыбоводных участков и иных материалов, поступивших в Комитет по рыбному хозяйству Республики Дагестан.

1. С информацией о создании комиссии по определению границ рыбоводных участков на территории Республики Дагестан, утвержденном приказом Комитета по рыбному хозяйству Республики Дагестан

от 30 марта 2023 г. № 37-03/02-29/23. выступил Председатель Комитета по рыбному хозяйству республики Дагестан В.Н. Руденко.

Информация принята к сведению.

2. Рассмотрение предложений о границах рыбоводных участков и иных материалов, поступивших в Комитет по рыбному хозяйству Республики Дагестан.

2.1. В Комитет по рыбному хозяйству Республики Дагестан (далее - Комитет) поступило **заявление №1** от председателя КФХ «Тур» Алиханова К.Б. об определении границ рыбоводного участка для целей аквакультуры (пастбищного рыбоводства) на территории Ногайского района РД на озере «Лопас» площадью участка 54.35 га.

В ходе рассмотрения предложений об определении границ рыбоводных участков было установлено:

- объект расположен на территории муниципального образования Ногайского района;

- ограничения, установленные пунктом 9 Правил определения границ водных объектов и (или) их частей, участков континентального шельфа Российской Федерации и участков исключительной экономической зоны Российской Федерации, признаваемых рыбоводными участками, утвержденных Постановлением Правительства Российской Федерации от 11.11.2014 № 1183 (далее - Правила определения границ), при рассмотрении заявленного предложения не выявлены.

В связи с вышеизложенным, определение границ рыбоводного участка на озере «Лопас» находящихся на землях Ногайского района, может проведено в рамках действующего законодательства. В отношении объекта вынесено положительное решение об определении границ рыбоводного участка.

Решение поставлено на голосование.

Результаты голосования: «за» - 9, «против» - 0. «воздержался» - 2

Принято решение определить границы рыбоводного участка в отношении объекта озеро «Лопас» на территории Ногайского района РД, по заявлению председателя КФХ «Тур» Алиханова К.Б.

В Комитет поступило **заявление №2** от коммерческого директора ООО «Имид Аквакультура» Полковникова К.А.. об определении границ рыбоводного участка для целей аквакультуры (садкового рыбоводства) на территории Унцукульского района РД на Ирганайском водохранилище площадью участка 93.48 га.

В ходе рассмотрения предложений об определении границ рыбоводных участков было установлено:

- объект расположен на территории муниципального образования Унцукульского района;

- ограничения, установленные пунктом 9 Правил определения границ водных объектов и (или) их частей, участков континентального шельфа Российской Федерации и участков исключительной экономической зоны Российской Федерации, признаваемых рыбоводными участками, утвержденных Постановлением Правительства Российской Федерации от 11.11.2014 № 1183

(далее - Правила определения границ), при рассмотрении заявленного предложения не выявлены.

В связи с вышеизложенным, определение границ рыбоводного участка на Ирганайском водохранилище находящихся на землях Унцукульского района, может проведено в рамках действующего законодательства. В отношении объекта вынесено положительное решение об определении границ рыбоводного участка.

Решение поставлено на голосование.

Результаты голосования: «за» - 8, «против» - 0, «воздержался» -3

Принято решение определить границы рыбоводного участка в отношении Ирганайского водохранилища на территории Унцукульского района РД, по заявлению коммерческого директора «Имид Аквакультура» Полковникова К.А.

В Комитет по рыбному хозяйству Республики Дагестан (далее - Комитет) поступило **заявление №3** директора ООО «Иноватор» Сергеева В.Е. об определении границ рыбоводного участка для целей аквакультуры (садкового рыбоводства) на территории Унцукульского района РД на Ирганайском водохранилище площадью участка 42.0 га.

В ходе рассмотрения предложений об определении границ рыбоводных участков было установлено:

- объект расположен на территории муниципального образования Унцукульского района;

- ограничения, установленные пунктом 9 Правил определения границ водных объектов и (или) их частей, участков континентального шельфа Российской Федерации и участков исключительной экономической зоны Российской Федерации, признаваемых рыбоводными участками, утвержденных Постановлением Правительства Российской Федерации от 11.11.2014 № 1183 (далее - Правила определения границ), при рассмотрении заявленного предложения не выявлены.

В связи с вышеизложенным, определение границ рыбоводного участка на Ирганайском водохранилище находящихся на землях Унцукульского района, может проведено в рамках действующего законодательства. В отношении объекта вынесено положительное решение об определении границ рыбоводного участка.

Решение поставлено на голосование.

Результаты голосования: «за» - 8, «против» - 0, «воздержался» -3

Принято решение определить границы рыбоводного участка в отношении Ирганайского водохранилища на территории Унцукульского района РД, по заявлению директора ООО «Иноватор» Сергеева В.Е.

2.2.

Отделу организации воспроизводства водных биоресурсов, аквакультуры и мелиорации Комитета по рыбному хозяйству Республики Дагестан:

- подготовить в установленном порядке и направить в Северо-Кавказское территориальное управление Росрыболовства материалы по определенным

границам рыбоводных участков Республики Дагестан (при наличии по отмененным границам рыбоводных участков Республики Дагестан);

- разместить настоящий протокол на официальном сайте Комитета по рыбному хозяйству Республики Дагестан в информационно-телекоммуникационной сети «Интернет».

Председатель Комитета по рыбному хозяйству  
Республики Дагестан – Председатель Комиссии

В. Руденко

Первый заместитель председателя Комитета по  
рыбному хозяйству Республики Дагестан –  
заместитель председателя Комиссии


Н. Мирзеханов

Консультант отдела организации  
воспроизводства водных биоресурсов,  
аквакультуры и мелиорации –  
секретарь Комиссии.


Н. Байтемиров

**Члены комиссии**


Плакса Д. С.

  
Заместитель начальника ООЖМ и  
ООПТ Министерство природных  
ресурсов Республики Дагестан


Нуралиев М.А.

  
Старший специалист сектора  
аквакультуры отдела Западно  
Каспийского отдела  
Волжско-Каспийского филиала  
ФГБНУ «ВНИРО» («КаспНИРХ»)

Караев А. Б.

  
Заместитель начальника  
Терско -Каспийского филиала  
ФГБУ «Главрыбвод»


Гитиномагомедов М.М.

  
Заместитель начальника отдела  
охраны среды обитания и организации  
воспроизводства  
Северо - Кавказского  
территориального управления  
Росрыболовства


Джабуев М.И.

  
Председатель Ассоциации  
рыбохозяйственных предприятий  
«Каспрыба»


Ахмедов А.З.

  
Врио начальника  
земельно- кадастровых и имущественных  
отношений (Кизлярский район)

Мухастанов М.Г

  
Начальник МКУ  
земельно- кадастровых и имущественных  
отношений» (Унцукульский район)

Сабутов А.А

  
И.о. начальника отдела по  
муниципальному имуществу  
администрации МР «Ногайский район»



## Приложение

К Приказу Комитета по  
Рыбному хозяйству  
Республики Дагестан

№ от « 08 06 » 2023 год  
*37-02/03-02/23*

№ п/п	Наименование субъекта Российской Федерации (с указанием Муниципального образования)	Наименования водного объекта (с указанием населенного пункта, где расположен объект)	Описание границ рыбоводного объекта		Площадь рыбоводного объекта	Вид водопользования	Схема водных объектов с нанесенными границами рыбоводных участков	Система координат
			X	Y				
1	Республика Дагестан, Унцукульский район	Ирганайское водохранилище	42,627573 42,670463 42,666655  44,671620	46,867475 46,861484 46,878298  46,882628	93,48 га	совместное	Карта-Схема	МСК-05
2	Республика Дагестан Унцукульский район	Ирганайское водохранилище	42,67456 42,68052 42,678818 42,67166	46,85957 46,85067 46,84707 42,8558	42,0 га	совместное	Карта-Схема	МСК-05
3	Республика Дагестан Ногайский район	Озеро «Лопас»	4352365,14 435376,73 435459,25 435514,26 435511,20 435370,61 435437,85 435431,74 435376,73 435379,78 435440,91 435517,31	243501,76 243529,27 243562,89 243633,18 243743,21 244149,70 244281,12 244363,64 244507,28 244571,46 244715,11 244840,41	54,35 га	совместное	Карта-Схема	МСК-05

			435517,31	244956,55	
			435447,02	245002,40	
			435524,56	245113,20	
			435584,55	245228,56	
			435569,27	245311,08	
			435535,65	245369,15	
			435437,85	245433,33	
			435343,11	245454,73	
			435278,93	245430,28	
			435223,91	245366,09	
			435277,54	245093,47	
			435272,81	244993,23	
			435303,38	244901,54	
			435269,76	244822,08	
			435281,98	244739,56	
			435291,15	244653,98	
			435278,93	244595,91	
			435239,19	244510,34	
			435141,39	244446,15	
			435095,55	244397,25	
			435092,49	244296,40	
			435138,34	244311,68	
			435184,18	244311,68	
			435220,86	244235,27	
			435187,24	244134,41	
			435086,38	244079,40	
			435052,76	243969,38	
			435040,54	243850,18	
			435037,48	243697,37	
			435049,70	243590,40	
			435141,39	243523,16	
			435236,14	243501,76	

--	--	--	--





## КОМИТЕТ ПО РЫБНОМУ ХОЗЯЙСТВУ РЕСПУБЛИКИ ДАГЕСТАН

367000, РД, г. Махачкала, ул. Даниялова, д.23  
+7(8722)56-20-42

комрыбхоз РД.РФ  
E-mail: krx@e-dag.ru

№ 37-02/03-02/23

« 8 » июня 2023 г.

### ПРИКАЗ

#### *Об определении границ рыбоводных участков на территории Республики Дагестан*

В соответствии с постановлением Правительства Российской Федерации от 11 ноября 2014 года № 1183 «Об утверждении Правил определения границ водных объектов и (или) их частей, участков континентального шельфа Российской Федерации и участков исключительной экономической зоны Российской Федерации, признаваемых рыбоводными участками», и согласно Закону Республики Дагестан от 17 июня 2014 года № 49 «О государственной политике Республики Дагестан в области сельскохозяйственного товарного рыбоводства».

#### **приказываю:**

1. Определить границы рыбоводных участков на территории Республики Дагестан согласно приложению.
2. Консультанту отдела организации воспроизводства водных биоресурсов, аквакультуры и мелиорации – секретарю комиссии Байтемирову Н.А. направить копию протокола с приложением схемы водных объектов с нанесенными границами рыбоводных участков в Северо – Кавказское территориальное управление Росрыболовства.
3. Настоящий приказ вступает в силу со дня его подписания.
4. Контроль за исполнением настоящего приказа возложить на первого заместителя Комитета по рыбному хозяйству Республики Дагестан Мирзаханова Н.С.

**Председатель**

**В. Руденко**